



Commune de Saint-Malo (35 400) 15/17

CARTE DU PATRIMOINE

recensé par le Service régional de l'Inventaire

Enquête thématique balnéaire

Échelle : G. Delignon-Lemoine (1995,1996) Repart : Y. Carpentier, G. Delignon-Lemoine, N. Lenet (1998)

N°	Section M	Adresse	Dénomination	SRI	MH	Observations
1	voir section L	Varde (partie de la), Nicot (partie de), Rochefort (partie de) et abords	maison	R		11 mars 1965, site
N :		Tesserie (partie de la), Val (partie de), Bigne (partie de), Bignas (partie de)	lotissement concédé	S		Ensemble, sur deux sections N et M
M :		Sainte-Marie (partie de), Nicot (partie de)	maison	R		
			Voie ferrée	S		ligne de tramway, détruit
			Événement	R		

N°	Section M	Adresse	Dénomination	SRI	MH	Observations
2	395	Varde (partie de la)	lotissement concédé	R		Projet de lotissement prévu de 1991 (Maison et Bâtiments). Non réalisé, terrain de camping depuis 1995
	191	Sainte-Marie (partie de) 19	maison	R		maison jumelle
	192	Sainte-Marie (partie de) 17	maison	R		maison jumelle
	191	Sainte-Marie (partie de) 15	maison	R		maison jumelle

N°	Section M	Adresse	Dénomination	SRI	MH	Observations
3	194-203	Sainte-Marie (partie de) 14, 16	maison	R		
4	205-206	Nicot (partie de) 20	maison	R		
	207-208	Nicot (partie de) 24	maison	R		
	197, 199-201	Sainte-Marie (partie de) 10	maison	PS		11 mars 1965, site

ABRÉVIATIONS :
 Cette carte établit un inventaire descriptif des biens classés en « Patrimoine » - elle ne peut être considérée comme un état définitif des constructions et des parcelles.

Service Régional de l'Inventaire, 6, rue du Chapitre, 31 044 30000 Castelnau - Téléphone 02 99 29 47 07 - Télécopie 02 99 29 47 99

N°	Section M	Adresse	Dénomination	SRI	MH	Observations
5	211	Nicot (partie de) 19	maison	R		

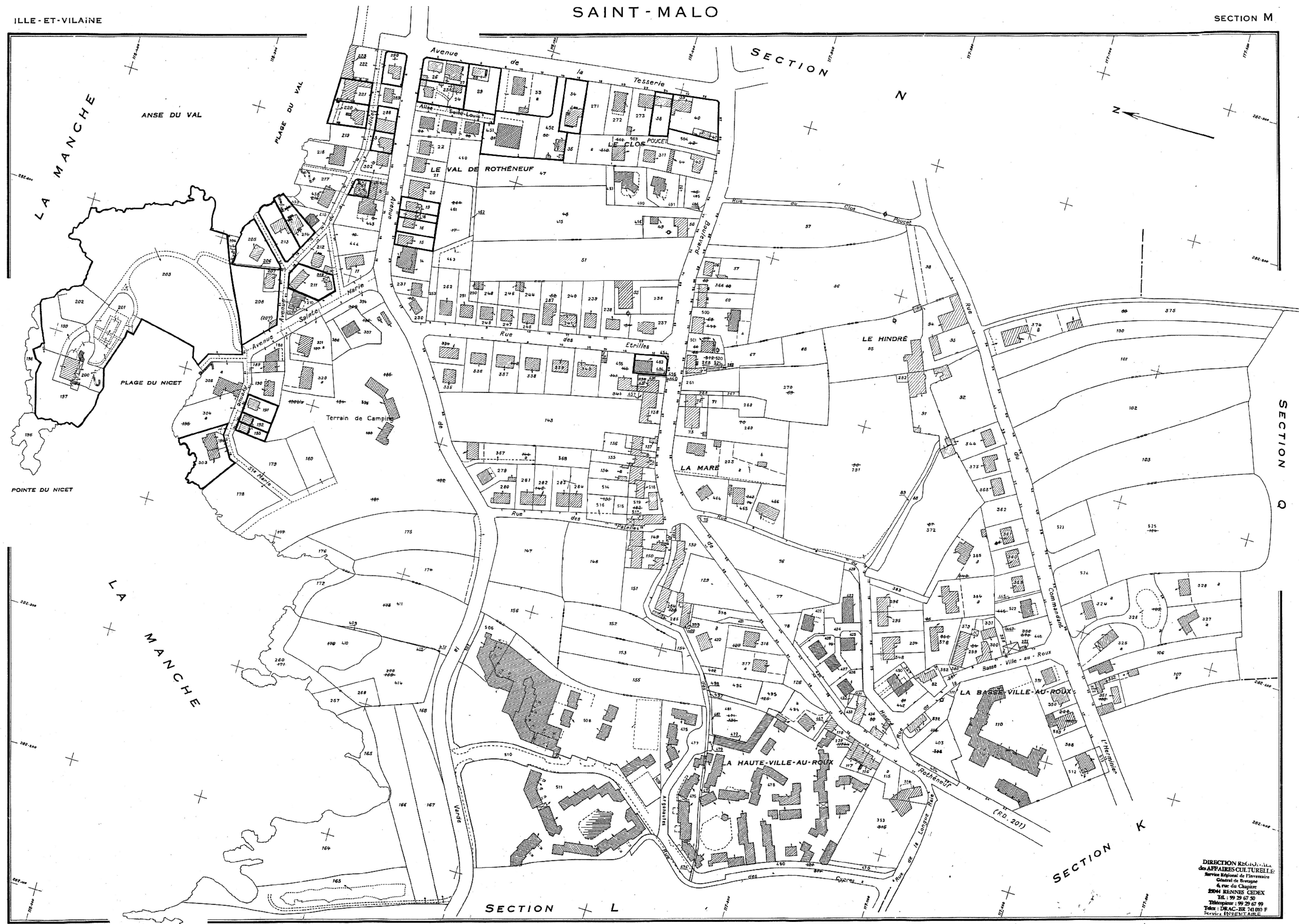
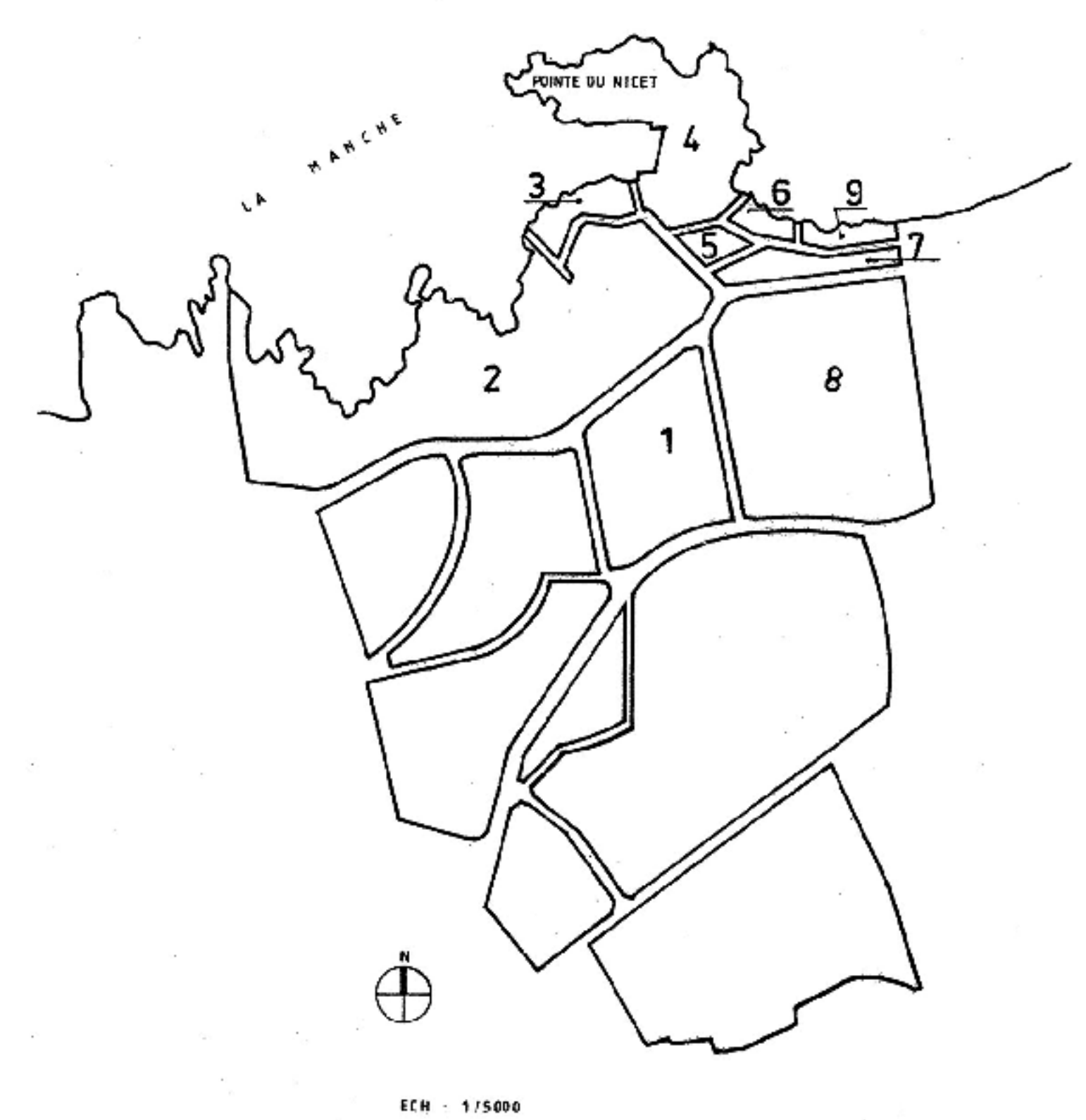
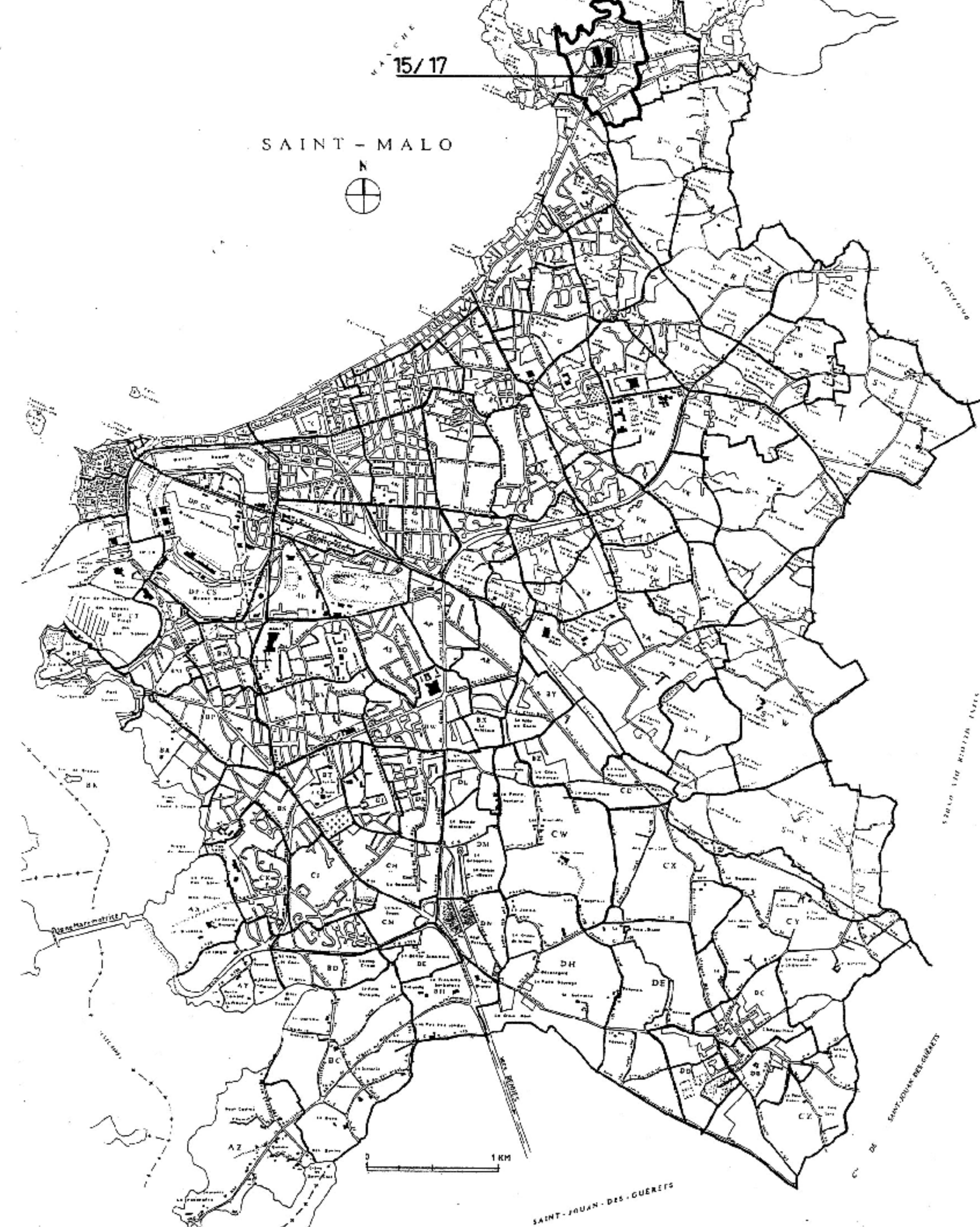
N°	Section M	Adresse	Dénomination	SRI	MH	Observations
6	214	Nicot (partie de) 15	maison	R		
	213	Nicot (partie de) 18	maison	R		

N°	Section M	Adresse	Dénomination	SRI	MH	Observations
7	290	Nicot (partie de) 1	maison	R		
	288	Nicot (partie de) 5	maison	R		
	287	Nicot (partie de) 7	maison	PS		
	6	Nicot (partie de) 11	maison	R		

N°	Section M	Adresse	Dénomination	SRI	MH	Observations
8	15	Varde (partie de la) 21	maison	R		maison jumelle
	16	Varde (partie de la) 19	maison	R		maison jumelle
	18	Varde (partie de la) 17	maison	R		maison jumelle
	19	Varde (partie de la) 15	maison	R		maison jumelle
	25	Varde (partie de la) 3	maison	R		
	26	Saint-Louis (partie de) 2	maison	R		
	26	Tesserie (partie de la) 2	maison	R		
	27	Tesserie (partie de la) 4	maison	R		
	28-29	Tesserie (partie de la) 6	maison	R		
	34	Tesserie (partie de la) 10	maison	R		
	451-452, 14	Tesserie (partie de la) 14	maison	S		Édifice déclassé en 1982, remplacé par un petit immeuble, rénové
	18	Tesserie (partie de la) 24	maison	R		
	19-1	Tesserie (partie de la) 26	maison	R		

N°	Section M	Adresse	Dénomination	SRI	MH	Observations
9	221	Nicot (partie de) 4	maison	R		
	220	Nicot (partie de) 6	maison	R		

ATLAS COMMUNAL



DIRECTION Régionale des
 des AFFAIRES CULTURELLES
 Service Régional de l'Inventaire
 Général de Recensement
 6, rue du Chapitre
 35044 RENNES CEDEX
 Tél. : 99 29 67 50
 Télécopie : 99 29 67 99
 Telex : DMAC-DE 70180 P
 Service INVENTAIRE

Trame n° 2095
 19 DFF 1994

Feuille renouvelée pour 1957
 1982 - 5^e édition
 35 0 288 SAINT-MALO M

Echelle de 1/1000