



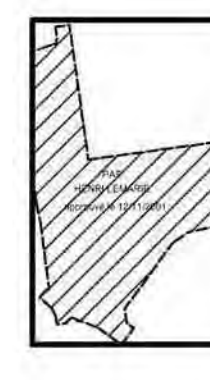
Zone d'Aménagement Concertée




Zone d'Aménagement Différée



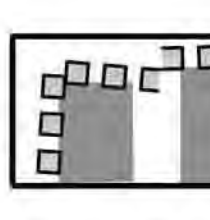
Plan d'Aménagement d'Ensemble (limite de secteur)




Droit de Préemption Urbain (limite de secteur)




Périmètre de Droit de Préemption Urbain Renforcé




Secteur d'Autorisation préalable à la division foncière en application de l'article L.111.5.2



Limite de Zone de Préemption Départementale



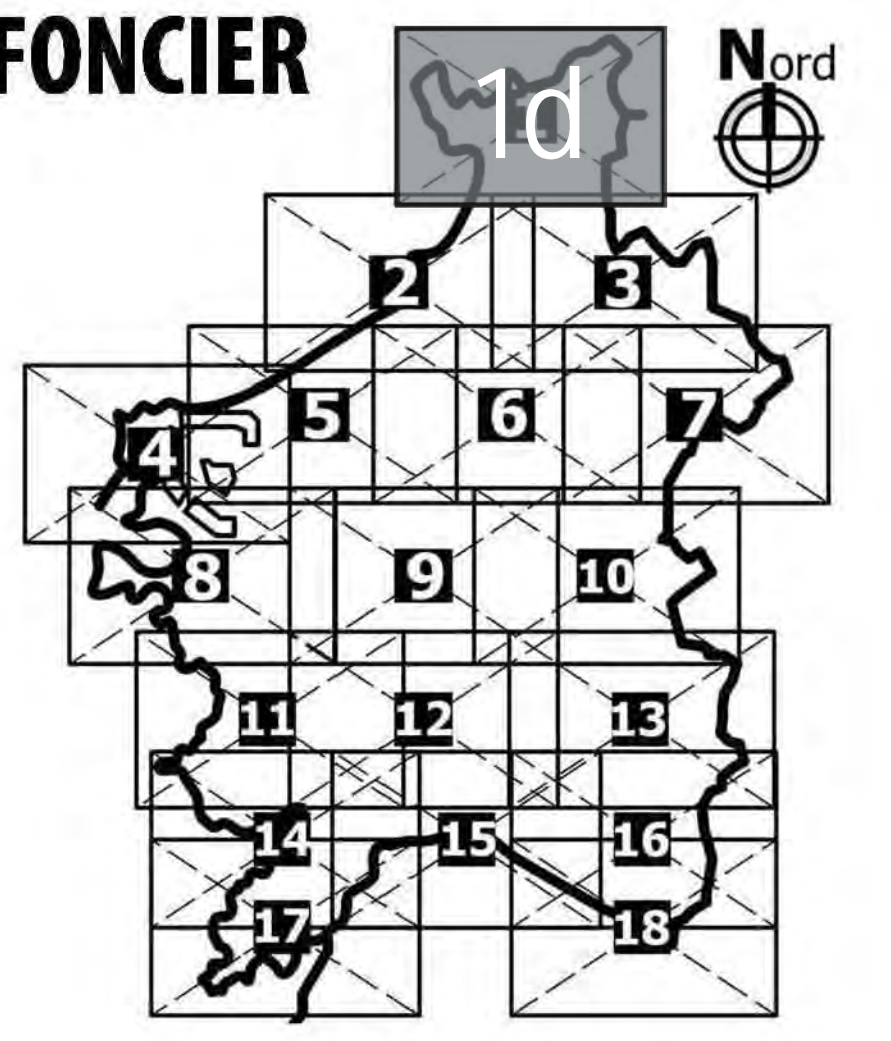
Périmètre de sauvegarde du commerce et de l'artisanat de proximité



Légende

SAINT-MALO ville de Saint-Malo département d'Ille et Vilaine

DAU Direction Architecture & Urbanisme plan local d'urbanisme 6.2-PLAN FONCIER



671P49

PL.U APPROUVE PAR LE CONSEIL MUNICIPAL DU 31 MARS 2006 (modifié le 12 mai 2006)
 1ère MISE A JOUR LE 12 MARS 2007
 2ème MISE A JOUR LE 14 DECEMBRE 2007
 3ème MISE A JOUR LE 15 SEPTEMBRE 2008
 4ème MISE A JOUR LE 21 NOVEMBRE 2011
 5ème MISE A JOUR LE 07 JUILLET 2012
 6ème MISE A JOUR LE 31 MAI 2013
 7ème MISE A JOUR LE 1 DECEMBRE 2016
 8ème MISE A JOUR LE 9 OCTOBRE 2017

Direction Architecture & Urbanisme

ANNEXES FONCIERES

PLANCHE N° 1d échelle du plan: 1/2000