
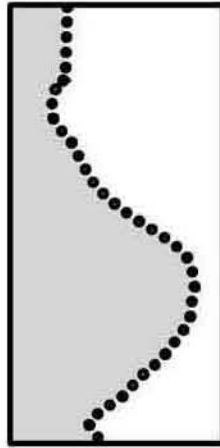


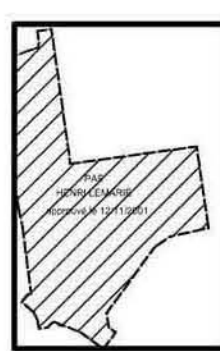
Zone d'Aménagement Concertée




Zone d'Aménagement Différée



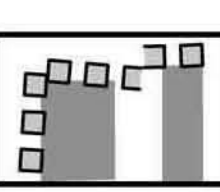
Plan d'Aménagement d'Ensemble (limite de secteur)




Droit de Préemption Urbain (limite de secteur)




Périmètre de Droit de Préemption Urbain Renforcé




Secteur d'Autorisation préalable à la division foncière en application de l'article L.111.5.2



Limite de Zone de Préemption Départementale



Périmètre de sauvegarde du commerce et de l'artisanat de proximité

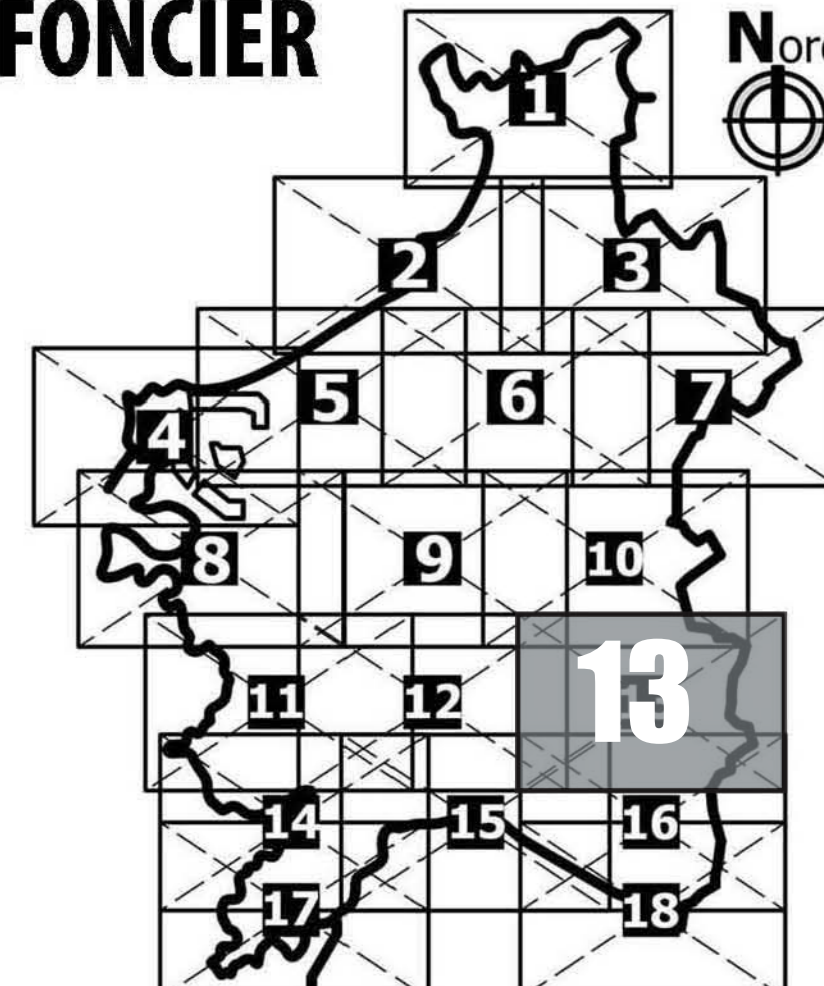


Légende

ville de Saint-Malo
département d'Ille et Vilaine

plan local d'urbanisme 6.2-PLAN FONCIER

D.A.U.
Direction
Architecture
& Urbanisme
dossier:
671P38



PL.U APPROUVÉ PAR LE CONSEIL MUNICIPAL DU 31 MARS 2006
(modifié le 12 mai 2006)
1ère MISE A JOUR LE 12 MARS 2007
2ème MISE A JOUR LE 14 DECEMBRE 2007
3ème MISE A JOUR LE 15 SEPTEMBRE 2008
4ème MISE A JOUR LE 21 NOVEMBRE 2011
5ème MISE A JOUR LE 07 JUILLET 2012
6ème MISE A JOUR LE 31 MAI 2013
7ème MISE A JOUR LE 1 DECEMBRE 2016

ANNEXES FONCIERES

PLANCHE N°
échelle du
plan: 1/2000 **13**

Direction
Architecture
Urbanisme &
Foncier
10 rue de la
SAINT MALO
Tél: 02 99 21 03 00
Fax: 02 99 21 03 10