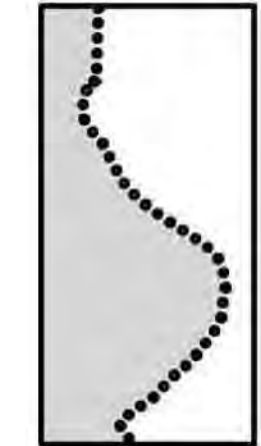


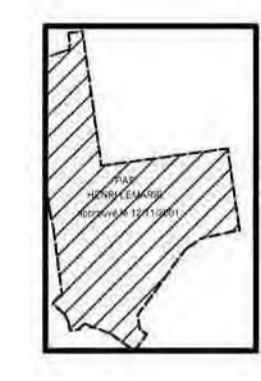
Zone d'Aménagement Concertée




Zone d'Aménagement Différée



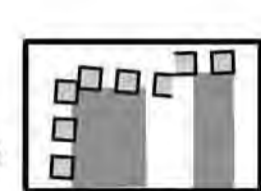
Plan d'Aménagement d'Ensemble (limite de secteur)



Droit de Préemption Urbain (limite de secteur)



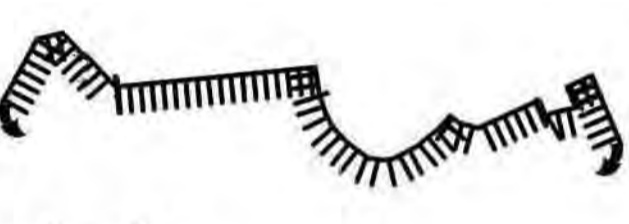
Périmètre de Droit de Préemption Urbain Renforcé



Secteur d'Autorisation préalable à la division foncière en application de l'article L.111.5.2



Limite de Zone de Préemption Départementale



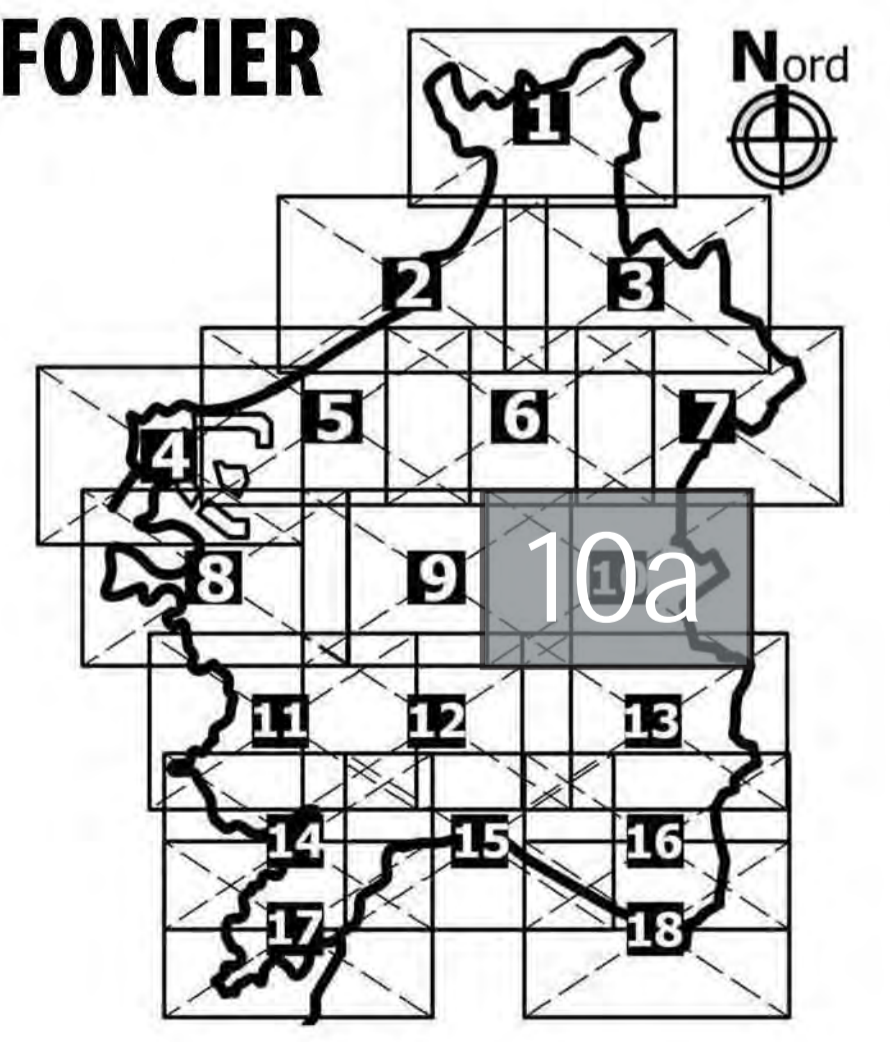
Périmètre de sauvegarde du commerce et de l'artisanat de proximité



Légende

ville de Saint-Malo
département d'Ille et Vilaine

DAU Direction d'Architecture & Urbanisme
6.2-PLAN FONCIER



PLU APPROUVE PAR LE CONSEIL MUNICIPAL DU 31 MARS 2006
(modifié le 12 mai 2006)
1ère MISE A JOUR LE 12 MARS 2007
2ème MISE A JOUR LE 14 DECEMBRE 2007
3ème MISE A JOUR LE 15 SEPTEMBRE 2008
4ème MISE A JOUR LE 21 NOVEMBRE 2011
5ème MISE A JOUR LE 07 JUILLET 2012
6ème MISE A JOUR LE 31 MAI 2013
7ème MISE A JOUR LE 1 DECEMBRE 2016
8ème MISE A JOUR LE 9 OCTOBRE 2017

Direction d'Architecture & Urbanisme
Fort du Neuf
94140 SAINT-MALO
TEL: 02 99 21 53 00
FAX: 02 99 21 53 10

ANNEXES FONCIERES **PLANCHE N° 10a**
échelle du plan: 1/2000