

**plan local d'urbanisme**  
APPROUVE PAR LE CONSEIL MUNICIPAL DU :  
31 MARS 2006

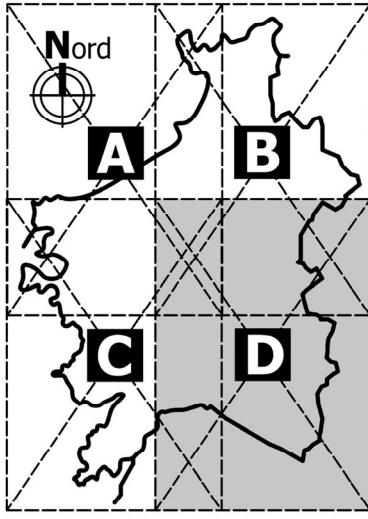
PLANCHE N°  
**D**

échelle du plan: 1/15000

**VI.9) ELEMENTS D'INFORMATION CULTURELLE**  
**VI.9.2) repérage du patrimoine balnéaire**




Association  
Architectures  
Urbanisme et  
Paysage  
10 rue de la  
Libération  
35200 SAINT-MALO  
Tél: 02 99 21 43 22  
Fax: 02 99 21 43 23

**Nomenclature des Planches**



**Légende**

 **RECENSEMENT PROPRIETES BALNEAIRES**  
 (PLANS JOINTS Etude Gabrielle Delignon)

 Propriété remarquable  
 Patrimoine bati balnéaire  
 Patrimoine bati balnéaire et propriété remarquable  
 Patrimoine bati urbain remarquable

**REPERE SUR PLANCHES ZONAGE 1/2000**

