

plan local d'urbanisme
APPROUVE PAR LE CONSEIL MUNICIPAL DU
31 MARS 2006

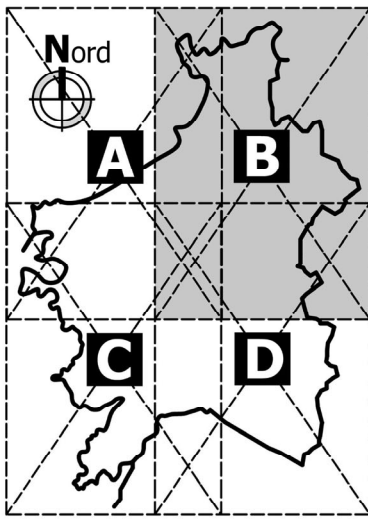
PLANCHE N°
B

échelle du plan: 1/5000

VI.9) ELEMENTS D'INFORMATION CULTURELLE
VI.9.2) repérage du patrimoine balnéaire

Direction
Architectures
Urbanisme et
Patrimoine
Fort du Houle
RD 147 35000
Saint-Malo
Tél. 02 99 21 23 00
Fax 02 99 21 23 10


Nomenclature des Planches



Légende


 **RECENSEMENT PROPRIETES BALNEAIRES**
(PLANS JOINTS Etude Gabrielle Delignon)



Propriété remarquable 

Patrimoine bâti balnéaire 

Patrimoine bâti balnéaire et propriété remarquable 

Patrimoine bâti urbain remarquable 

REPERE SUR PLANCHES ZONAGE 1/2000

