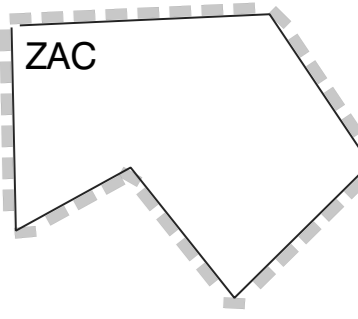

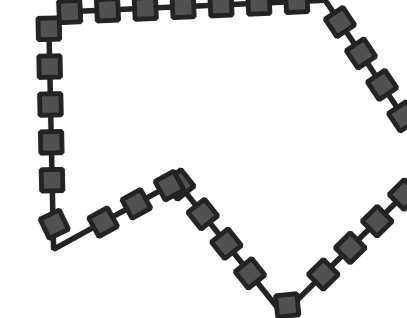
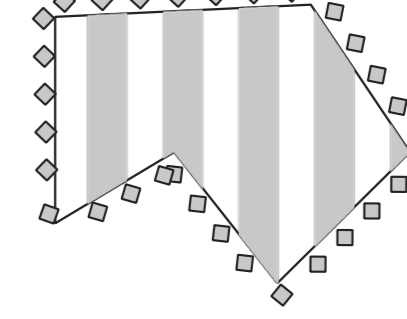

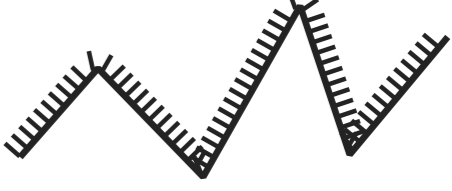
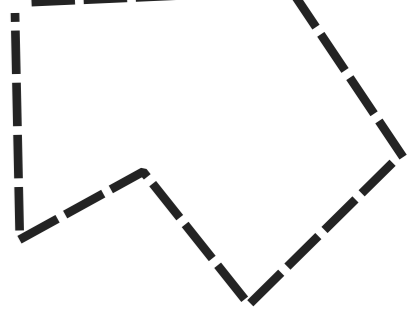
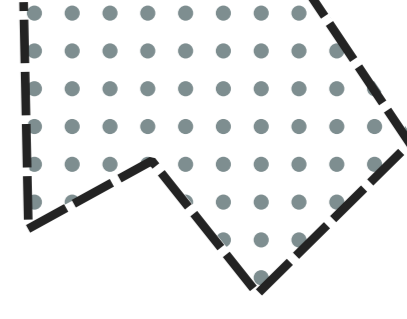


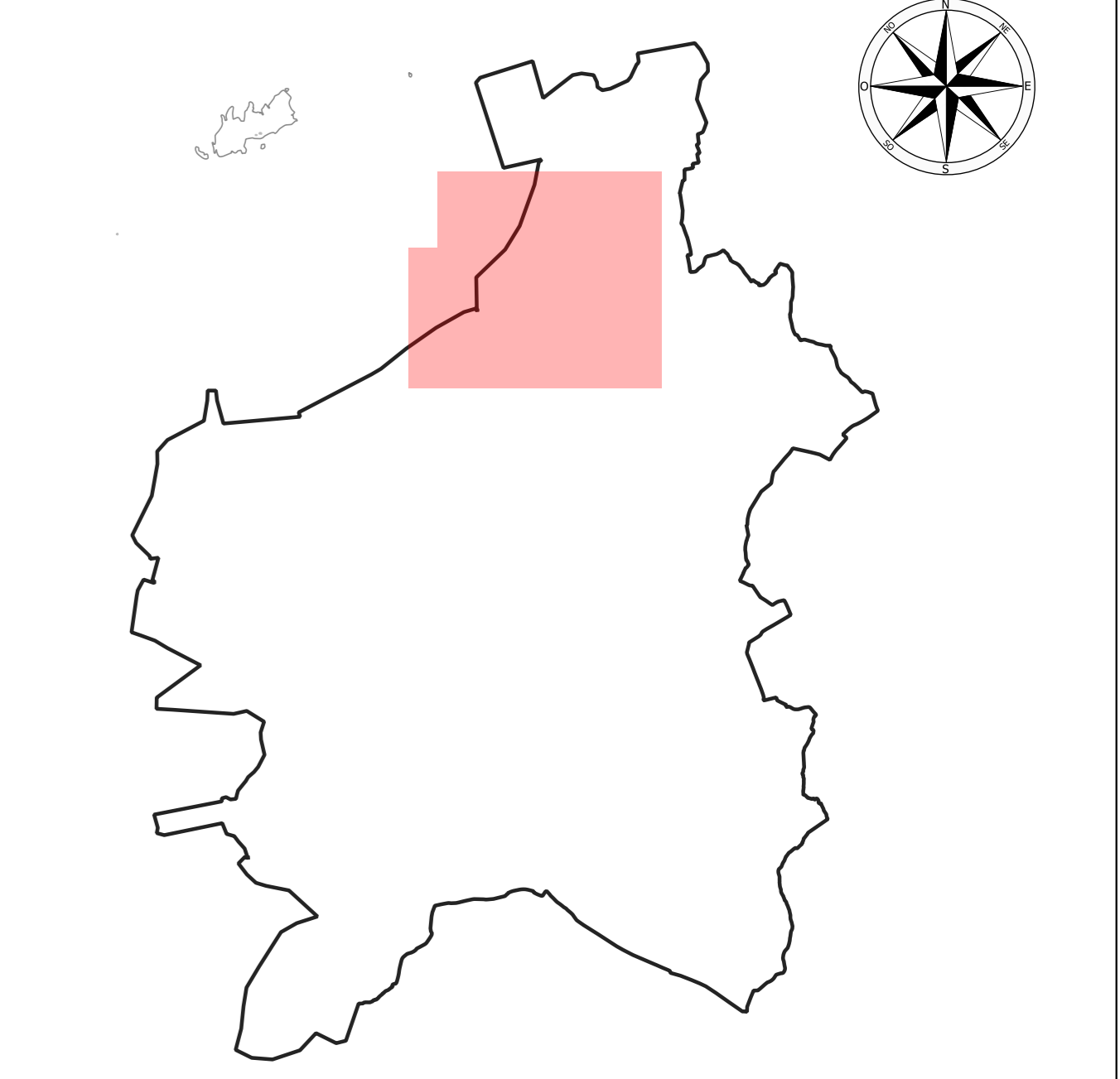


# LEGENDE

- Zone d'Aménagement Concerté  ZAC
- Plan d'Aménagement d'Ensemble (limite de secteur) 
- Droit de Préemption Urbain (limite de secteur) 
- Périmètre de Droit de Préemption Renforcé 
- Secteur d'Autorisation préalable à la division foncière en application de l'article L.115.3 
- Limite de Zone de Préemption Départementale 
- Périmètre de sauvegarde du commerce et de l'artisanat de proximité 
- Projet Urbain Partenarial (PUP) 

PL.U APPROUVÉ PAR LE CONSEIL MUNICIPAL DU 31 MARS 2006 (modifié le 12 mai 2006)  
 1ère MISE A JOUR LE 12 MARS 2007  
 2ème MISE A JOUR LE 14 DECEMBRE 2007  
 3ème MISE A JOUR LE 15 SEPTEMBRE 2008  
 4ème MISE A JOUR LE 21 DECEMBRE 2011  
 5ème MISE A JOUR LE 07 JUILLET 2012  
 6ème MISE A JOUR LE 31 MAI 2013  
 7ème MISE A JOUR LE 1 DECEMBRE 2016  
 8ème MISE A JOUR LE 9 OCTOBRE 2017  
 9ème MISE A JOUR LE 25 FEVRIER 2020  
 10ème MISE A JOUR LE 16 SEPTEMBRE 2020  
 11ème MISE A JOUR LE 14 SEPTEMBRE 2021  
 12ème MISE A JOUR LE 2 DECEMBRE 2022

ville de Saint-Malo département d'Ille et Vilaine  
**plan local d'urbanisme**



6.2-PLAN FONCIER  
 FORMAT D'IMPRESSION : A0

Saint-Malo  
**D.A.U.**  
 Direction de l'Aménagement et de l'Urbanisme  
 dossier 671P61