
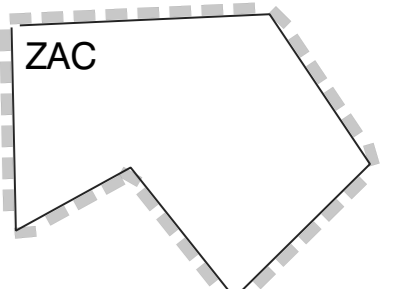
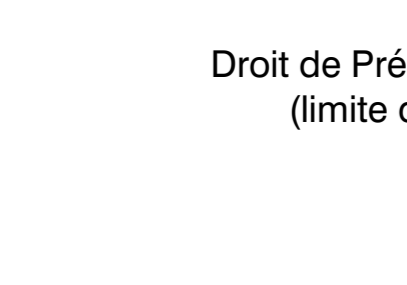
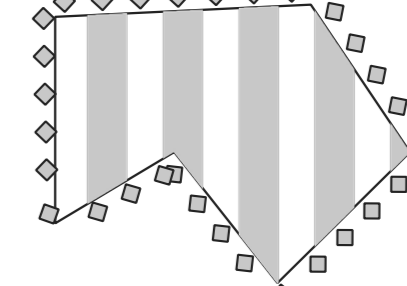
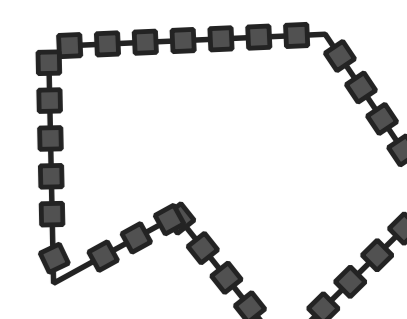
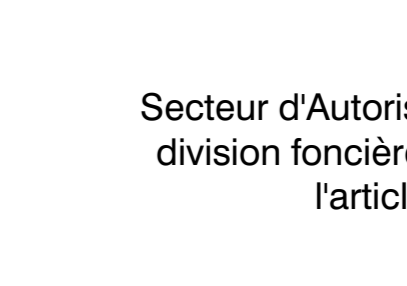
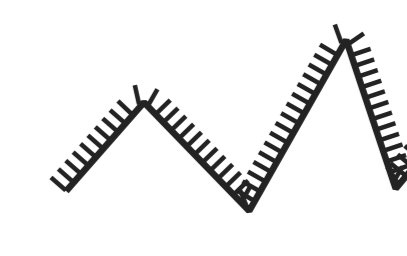
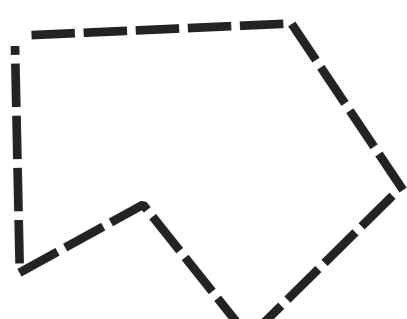
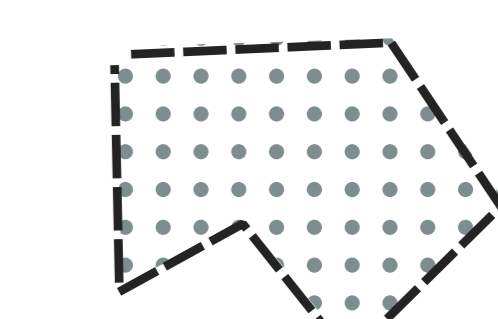




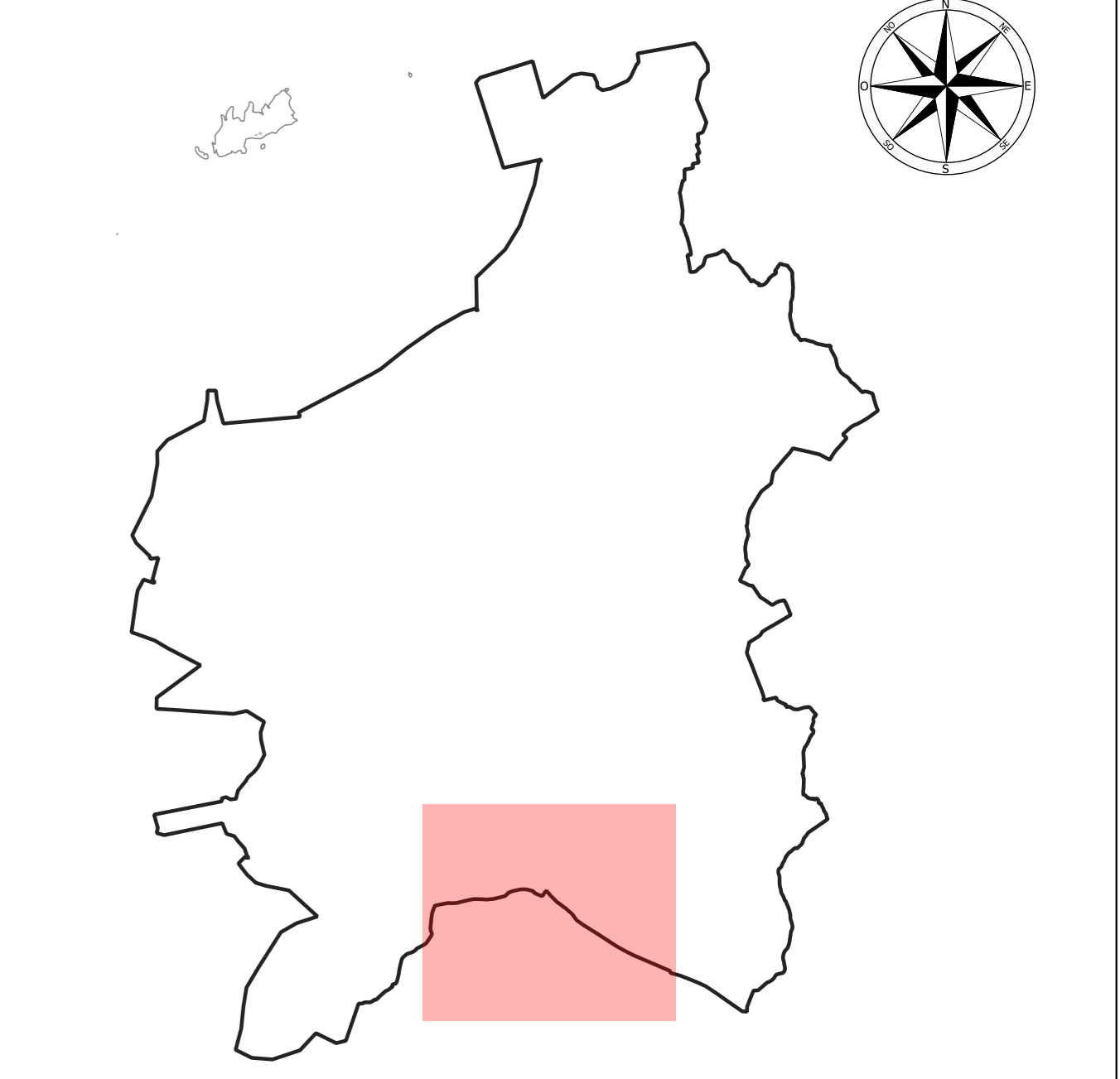
LEGENDE

-  Zone d'Aménagement Concerté
-  ZAC
-  Plan d'Aménagement d'Ensemble (limite de secteur)
-  Droit de Préemption Urbain (limite de secteur)
-  Périmètre de Droit de Préemption Renforcé
-  Secteur d'Autorisation préalable à la division foncière en application de l'article L.115.3
-  Limite de Zone de Préemption Départementale
-  Périmètre de sauvegarde du commerce et de l'artisanat de proximité
-  Projet Urbain Partenarial (PUP)

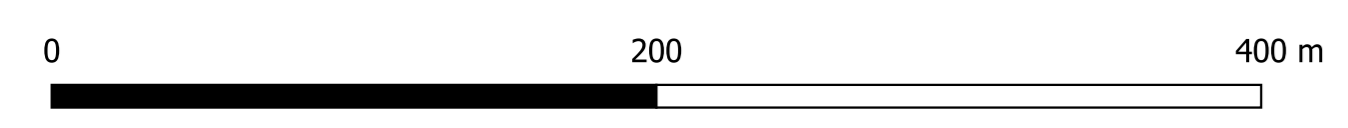
PL.U APPROUVE PAR LE CONSEIL MUNICIPAL DU 31 MARS 2006 (modifié le 12 mai 2006)
 1ère MISE A JOUR LE 12 MARS 2007
 2ème MISE A JOUR LE 14 DECEMBRE 2007
 3ème MISE A JOUR LE 15 SEPTEMBRE 2008
 4ème MISE A JOUR LE 21 DECEMBRE 2011
 5ème MISE A JOUR LE 07 JUILLET 2012
 6ème MISE A JOUR LE 31 MAI 2013
 7ème MISE A JOUR LE 1 DECEMBRE 2016
 8ème MISE A JOUR LE 9 OCTOBRE 2017
 9ème MISE A JOUR LE 25 FEVRIER 2020
 10ème MISE A JOUR LE 16 SEPTEMBRE 2020
 11ème MISE A JOUR LE 14 SEPTEMBRE 2021
 12ème MISE A JOUR LE 2 DECEMBRE 2022

13ème MISE A JOUR LE 3 AOUT 2023

ville de Saint-Malo département d'Ille et Vilaine plan local d'urbanisme



6.2-PLAN FONCIER
 FORMAT D'IMPRESSION : A0



Saint-Malo
D.A.U.
 Direction de l'Aménagement & de l'Urbanisme
 dossier
 671P62