


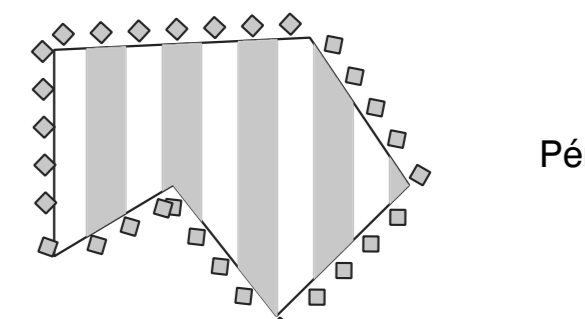
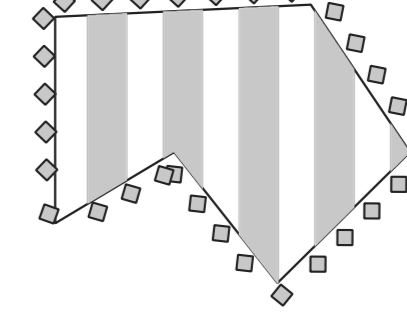
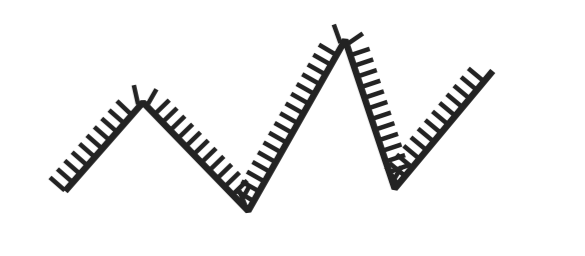
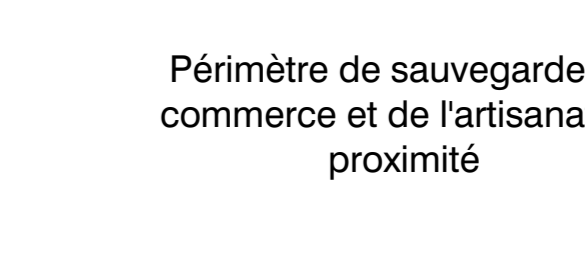
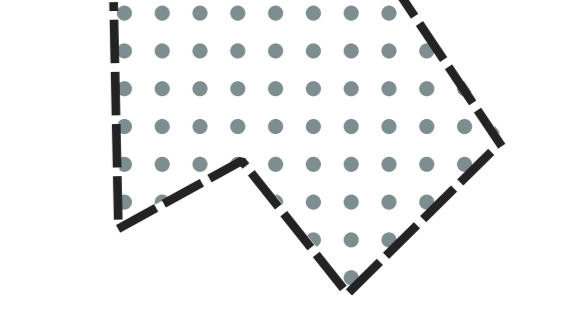


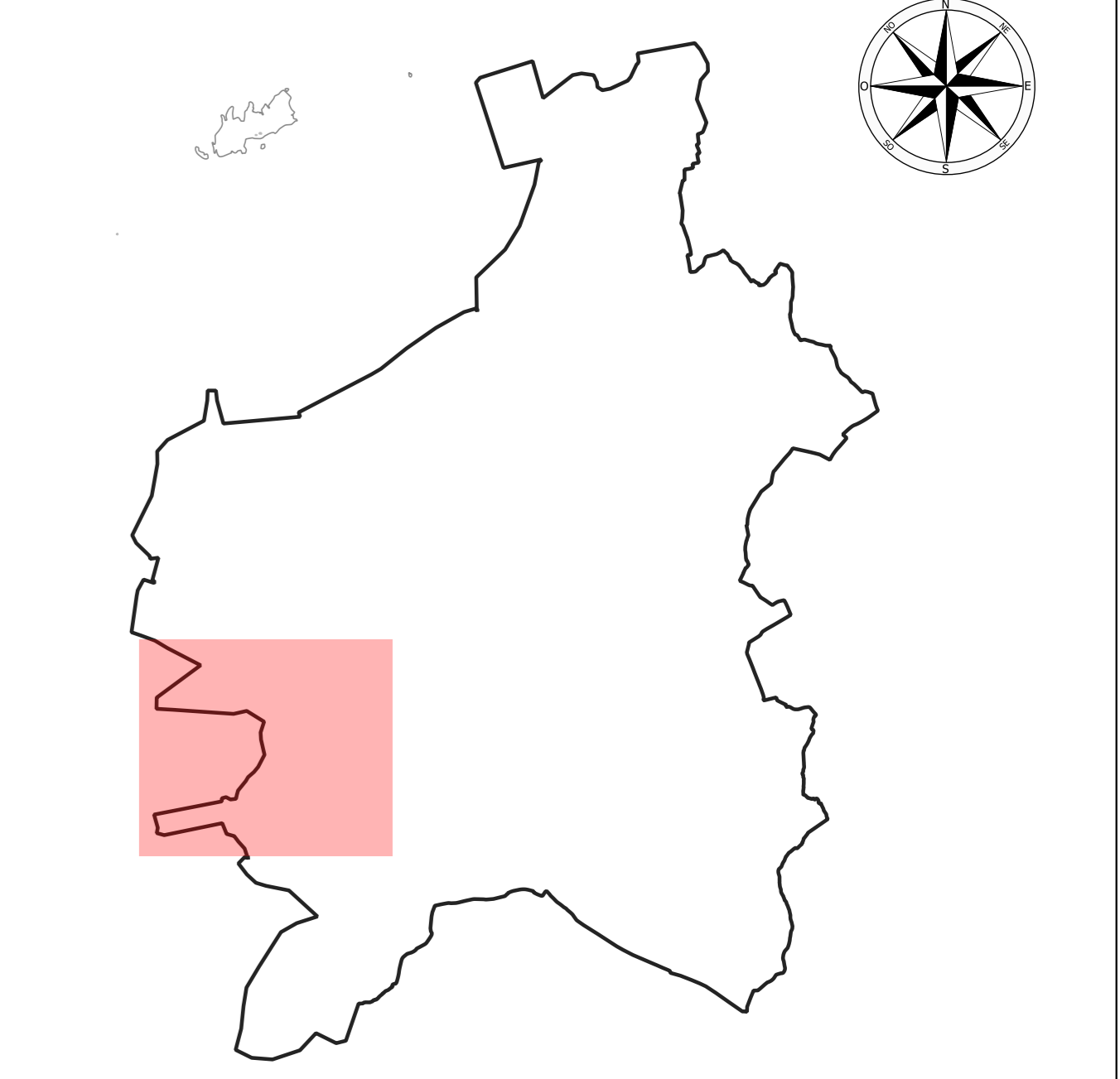


LEGENDE

-  Zone d'Aménagement Concerté (ZAC)
-  Plan d'Aménagement d'Ensemble (limite de secteur)
-  Droit de Prémption Urbain (limite de secteur)
-  Périmètre de Droit de Prémption Urbain Renforcé
-  Secteur d'Autorisation préalable à la division foncière en application de l'article L.115.3
-  Limite de Zone de Prémption Départementale
-  Périmètre de sauvegarde du commerce et de l'artisanat de proximité
-  Projet Urbain Partenarial (PUP)

PL.U APPROUVÉ PAR LE CONSEIL MUNICIPAL DU 31 MARS 2006
(modifié le 12 mai 2006)
1ère MISE A JOUR LE 12 MARS 2007
2ème MISE A JOUR LE 14 DECEMBRE 2007
3ème MISE A JOUR LE 15 SEPTEMBRE 2008
4ème MISE A JOUR LE 21 DECEMBRE 2011
5ème MISE A JOUR LE 07 JUILLET 2012
6ème MISE A JOUR LE 31 MAI 2013
7ème MISE A JOUR LE 1 DECEMBRE 2016
8ème MISE A JOUR LE 9 OCTOBRE 2017
9ème MISE A JOUR LE 25 FEVRIER 2020
10ème MISE A JOUR LE 16 SEPTEMBRE 2020
11ème MISE A JOUR LE 14 SEPTEMBRE 2021
12ème MISE A JOUR LE 2 DECEMBRE 2022
13ème MISE A JOUR LE 3 AOUT 2023

ville de Saint-Malo département d'Ille et Vilaine
D.A.U. plan local d'urbanisme



6.2-PLAN FONCIER
FORMAT D'IMPRESSION : A0

Saint-Malo
D.A.U.
Direction de l'Aménagement & de l'Urbanisme
dossier 671P62