NOUS CONSULTER POUR TOUS TRAVAUX A PROXIMITE DE NOS OUVRAGES

GAZ DE FRANCE
SERVICE NATIONAL

23 RUE PHILIBERT DELORME
75840 PARIS CEDEX 17

CONCESSION DE TRANSPORT DE GAZ N° 43

Canalisation

LA RICHARDAIS-St MALO

DN 200

PLAN PARCELLAIRE
DE RECOLEMENT ET DE POSE

DU P.K 2589.36 AU P.K 4421.73

ECHELLE : 1/200

COMMUNE DE StMALO (35288)

DEPARTEMENT DE L'ILLE ET VILAINE

ENTREPRENEUR	ETABLI PAR	DATE	VERIFIE PAR					
DEVIN et LEMARCHAND Septembre 78	Groupe COUEDELO - CAUDAL (G023)			LOT	DI	720	08	2/2

	MODIFICATION	DATE	OBJET
A		JUIN 94	Mise a jour parcellaire
B			Attention qualite de detection douteuse (Sous sol Encombre)
C			lors du reperage sur le terrain , ce qui entraine une inexactitude
D			sur les coordonnees lambert
E			
F			

Gaz de France

REGION OUEST

Roche-Maurice B.P.1140 - 44024 Nantes Cedex 01 - Tel. 40.38.85.00

LEGENDE

TRACE-POSE

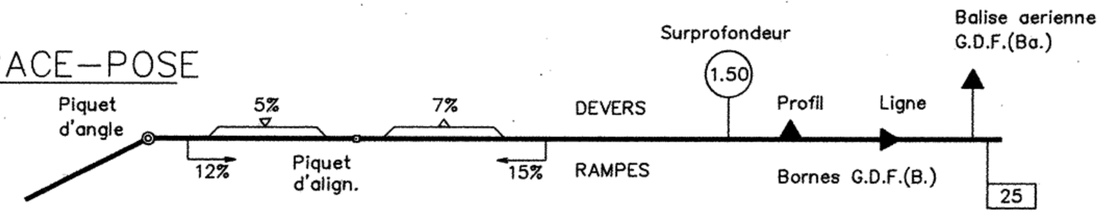

NOTA : La pointe du triangle indique le sens de la montée

LIMITES ADMINISTRATIVES ET CADASTRALES

+-+-+-+-+-+- ETATS

+ + + + + + + + + + DEPARTEMENTS

—+—+—+—+ COMMUNES

SECTIONS (AN)

LIEUX DITS

PARCELLES

LIMITES DE CULTURE

VOIES DE COMMUNICATION

ROUTE NATIONALE OU ROUTE DEPARTEMENTALE — R.N. n° 10 / R.D. n° 24

CHEMIN RURAL ou COMMUNAL (Goudronné,empierré ou non) — C.R. n° 7 (G) / V.C. n° 8 (E.)

CHEMIN D'EXPLOITATION (Empierré ou non) — C.d'Expl.n° 5 (Non Emp.)

PASSAGE SUPERIEUR - PASSAGE INFERIEUR

LIGNE de CHEMIN de FER S.N.C.F.ou PRIVE (Nb. de voies) — S.N.C.F. de a

CANAL,FLEUVE ou RIVIERE NAVIGABLE (Sens d'écoulement) — Canal du au

CABLES-CANALISATIONS

LIGNE ELECTRIQUE HT-MT-BT (Tension,hauteur du fil le plus bas) — Pylone H.T. 90kv +10.00m Poteau

LIGNE TELEPHONIQUE (Hauteur du fil le plus bas) — + 6.00m

CANALISATION SOUTERRAINE (Profondeur et diamètre) — Egout -1.00m ø 500 / Gaz -1.00m ø 150 / Eau -0.80 ø 80

CABLE SOUTERRAIN (Profondeur,nature et protection) — E.D.F. 30kv -1.00m

DRAINAGE (Profondeur,espacement et diamètre des drains) — Zône drainée -0.80m E 15m ø 50 à 100

PRISE DE POTENTIEL — (PP)

ACCIDENTS DE TERRAIN

FOSSE (profondeur) — Fossé -1.00m

DEBLAI (profondeur maxi)

REMBLAI (hauteur maxi)

TALUS (hauteur) — +2.50m

EXCAVATION — -3.50

MARE (profondeur) — -1.50m

VEGETATION-CULTURES

LABOUR HERBAGE FRICHE — (L) (H) (F)

JARDIN VERGER MARAICHER — (J) (Vg) (M)

PEPINIERE SEMI — Pp

VIGNE — (Vn)

ARBRE ISOLE

HAIE

HAIE AVEC ARBRES

MARAIS

BOIS

BROUSSAILLES

BATIMENTS-CONSTRUCTIONS-DIVERS

CONSTRUCTION EN DUR

HANGAR

CALVAIRE ou MONUMENT

CIMETIERE

RESERVOIR

CLOTURE LEGERE

CLOTURE EN DUR

MUR DE SOUTENEMENT — M S +0.50m

NOTA: les obstacles ou constructions de caractère exceptionnel non mentionnés dans cette légende sont indiqués en toutes lettres sur le plan

BANDE DE SERVITUDE

1°) Cas Général

Vers St MALO

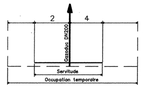

2°) Cas particulier

ALTITUDES DU TERRAIN NATUREL . N.G.F. de pose	
DISTANCES PARTIELLES	
LONGUEURS SUIVANT LA PENTE RAPPORTEES A L'ORIGINE	PARTIELLES
	CUMULEES
TUBE : zone A – B – C – POSTE	
ALIGNEMENT – ANGLES	
N° DES EMPRUNTS (5) / N° DES PARCELLES : 5	
BORNAGE (N° des bornes et des balises)	

CARACTERISTIQUES DES TUBES
DIAMETRE NOMINAL 200 mm
DIAMETRE EXT.(CONSTANT) 219.1 mm

TYPE TSE 220	EPAISSEUR 5.9	CATEGORIE B	
TYPE TSE 260	EPAISSEUR 4.3	CATEGORIE C	
TYPE TSE 360	EPAISSEUR 5.47	CATEGORIE C	
TYPE	EPAISSEUR	CATEGORIE	

NATURE DU REVETEMENT : – Polyethylene

TRACE
PLANIMETRIE
ET
PARCELLAIRE

ECHELLE
1/200

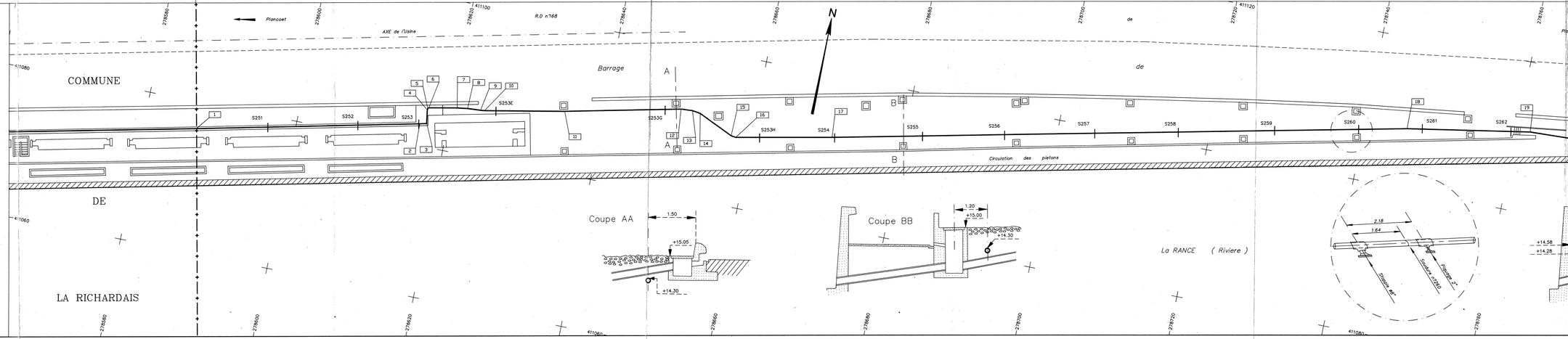

Projection : LAMBERT 2 ETENDU

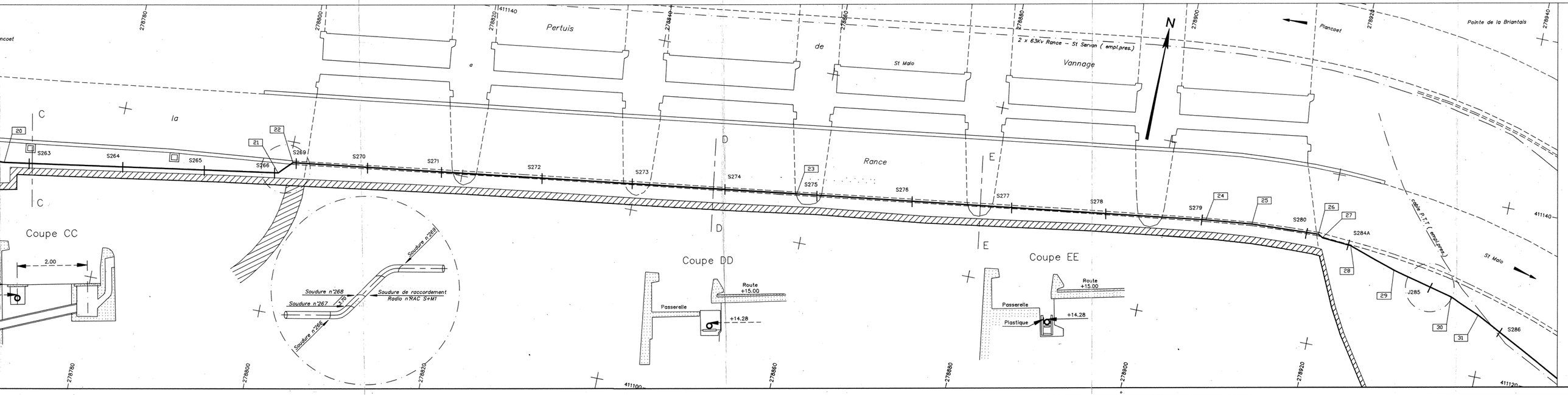
Pertuis
de
la
Rance
St Malo
Vannage
Plancoet
Pointe de la Briantais
2 x 63Kv Rance – St Servan (empl.pres.)
N
Coupe CC
Coupe DD
Coupe EE
2.00
Soudure n°269
Soudure n°268
Soudure n°267
Soudure n°266
Soudure de raccordement
Radio n°RAC S+M1
Passerelle
Route
+15.00
+14.28
Plastique
Cable P.T.T (empl.pres.)
S263
S264
S265
S266
S269
S270
S271
S272
S273
S274
S275
S276
S277
S278
S279
S280
S284A
J285
S286
20
21
22
23
24
25
26
27
28
29
30
31
278780
278800
278820
278840
278860
278880
278900
278920
278940
411140
411120
411100

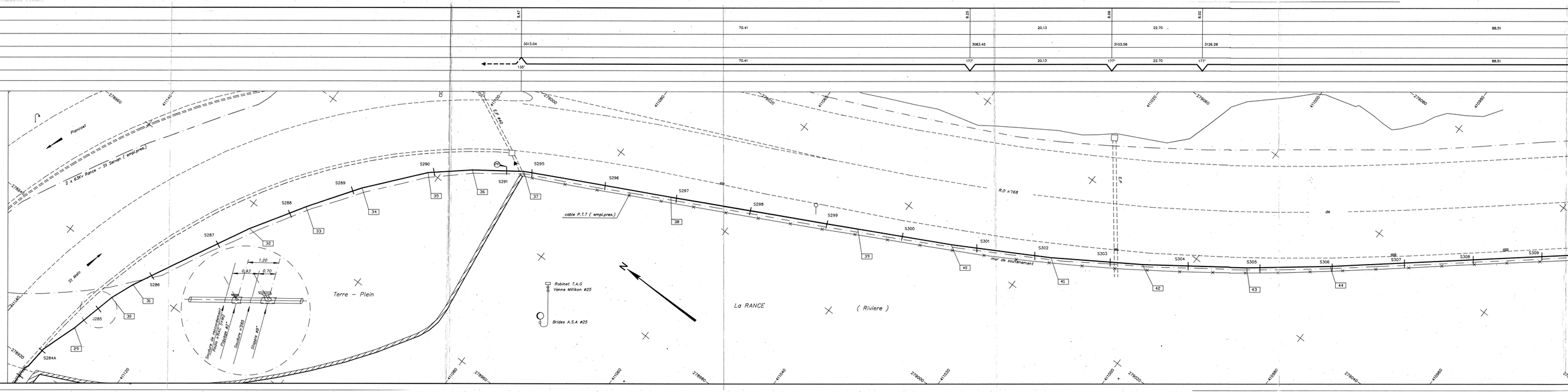
6.47
6.25
6.09
6.02
70.41
20.13
22.70
88.51
3013.04
3083.45
3103.58
3126.28
130°
177°
177°
177°
Plancoet
2 x 63Kv Rance - St Servan (empl.pres.)
St Malo
Terre - Plein
La RANCE
(Riviere)
R.D n°168
de
mur de soutènement
cable P.T.T (empl.pres.)
Robinet T.A.G
Vanne Millikon #25
Brides A.S.A #25
Soudure à thermocoupleur
Rouge 0.5 Gris
Soudure 0.5
Soudure ≥265
Soudure 60°
1.20
0.93
0.70
S284A
S285
S286
S287
S288
S289
S290
S291
S295
S296
S297
S298
S299
S300
S301
S302
S303
S304
S305
S306
S307
S308
S309
29
30
31
32
33
34
35
36
37
38
39
40
41
42
43
44
E.P
E.P

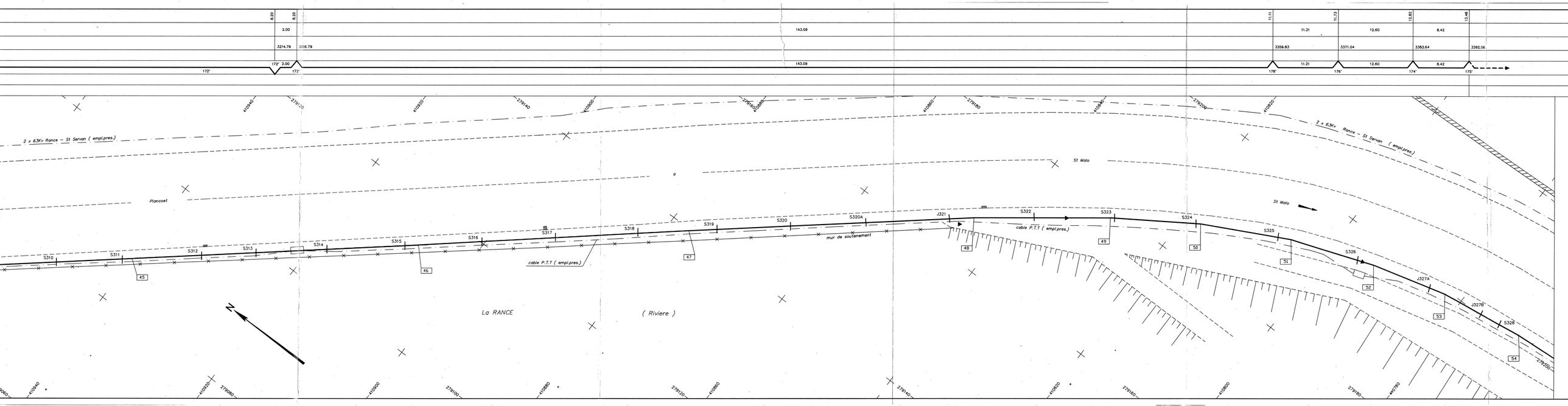
8.20
8.20
2.00
3214.79
3216.79
172'
2.00
172'
172'
143.09
143.09
11.11
11.23
12.82
13.48
11.21
12.60
8.42
3359.83
3371.04
3383.64
3392.06
178'
11.21
176'
12.60
174'
8.42
175'
2 x 6.3Kv Rance - St Servan (empl.pres.)
2 x 6.3Kv Rance - St Servan (empl.pres.)
St Malo
St Malo
Plancoet
S310
S311
S312
S313
S314
S315
S316
S317
S318
S319
S320
S320A
J321
S322
S323
S324
S325
S326
J327A
J327B
S328
45
46
47
48
49
50
51
52
53
54
cable P.T.T (empl.pres.)
mur de soutenement
cable P.T.T (empl.pres.)
La RANCE
(Riviere)
N

13.48		19.33	20.03	20.82	21.54	
	84.46	10.98	12.72	9.13		
3392.06		3472.52	3487.50	3500.22	3509.35	

175° 84.46 176° 10.98 176° 12.72 175° 9.13 176°

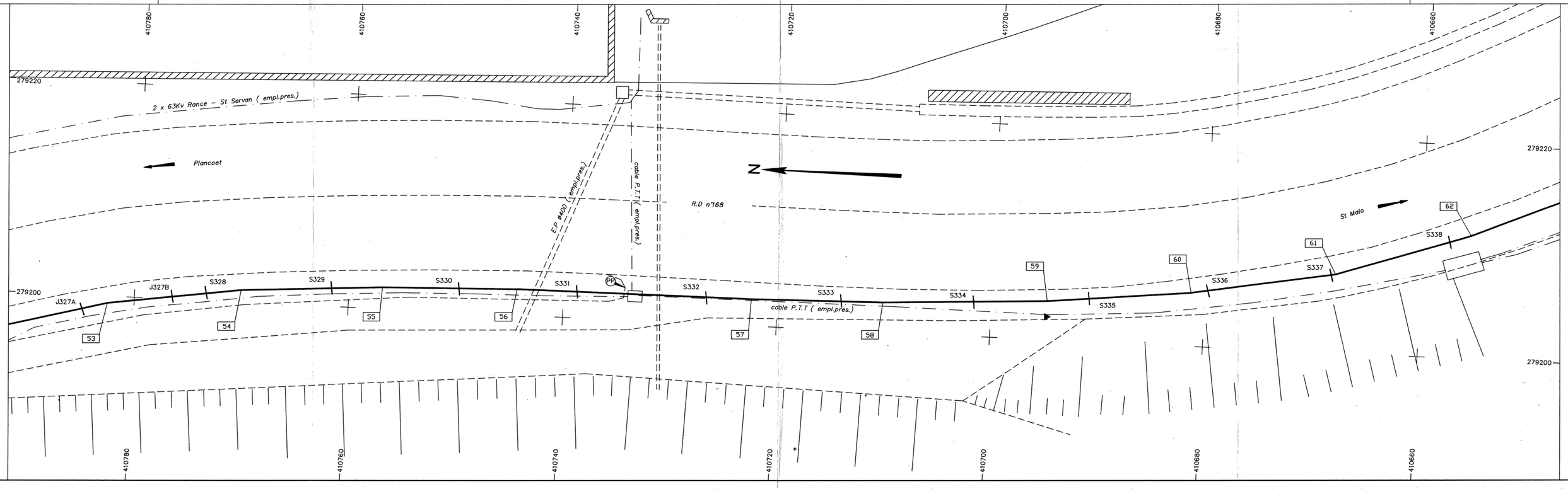

21.54	22.43	23.22	24.18	26.69	27.35	28.23	28.94	29.56		
	13.12	7.93	10.20	24.22	13.42	12.04	10.71	12.87		
	3509.35	3522.47	3530.40	3540.60	3564.82	3578.24	3590.28	3600.99	3613.86	
	176°	170°	176°	175°	170°	175°	175°	175°	175°	

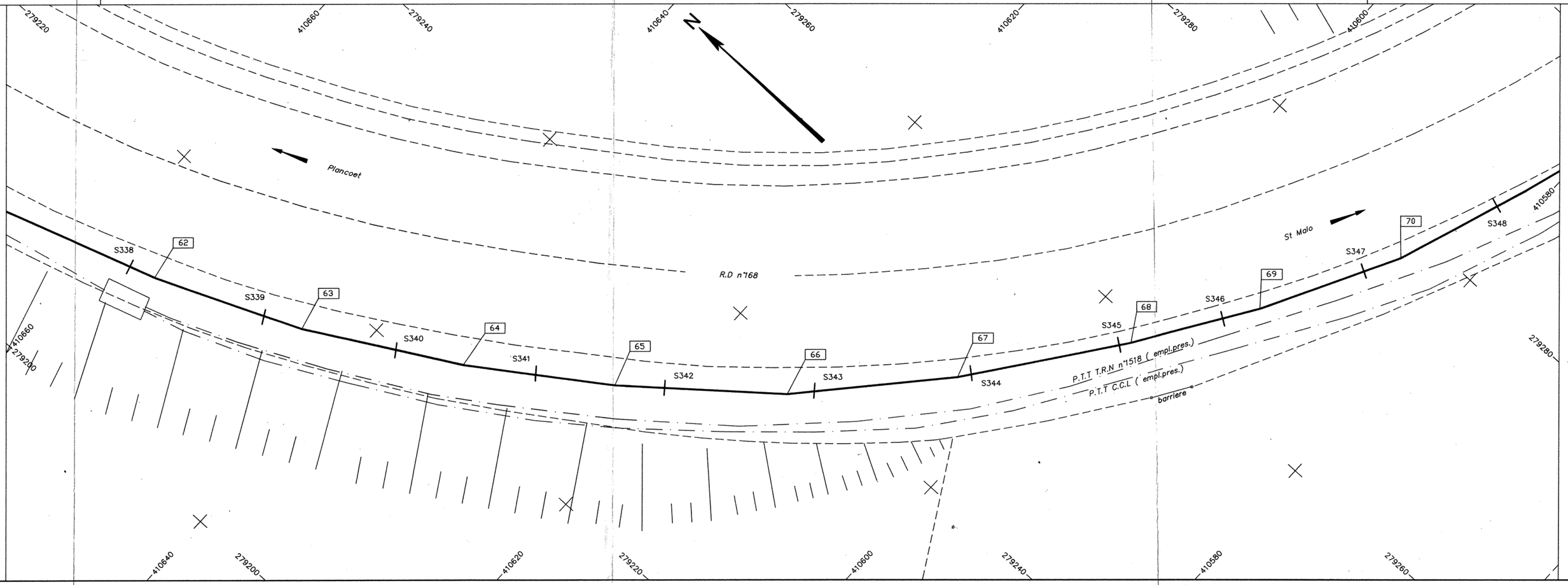

29.56	30.38	30.80	31.70	32.57	33.92	34.79	
9.02	16.55	19.41	19.92	31.42	19.18		
3613.86	3622.88	3639.43	3658.84	3678.76	3710.18	3729.36	
175°	175°	175°	173°	173°	175°	174°	

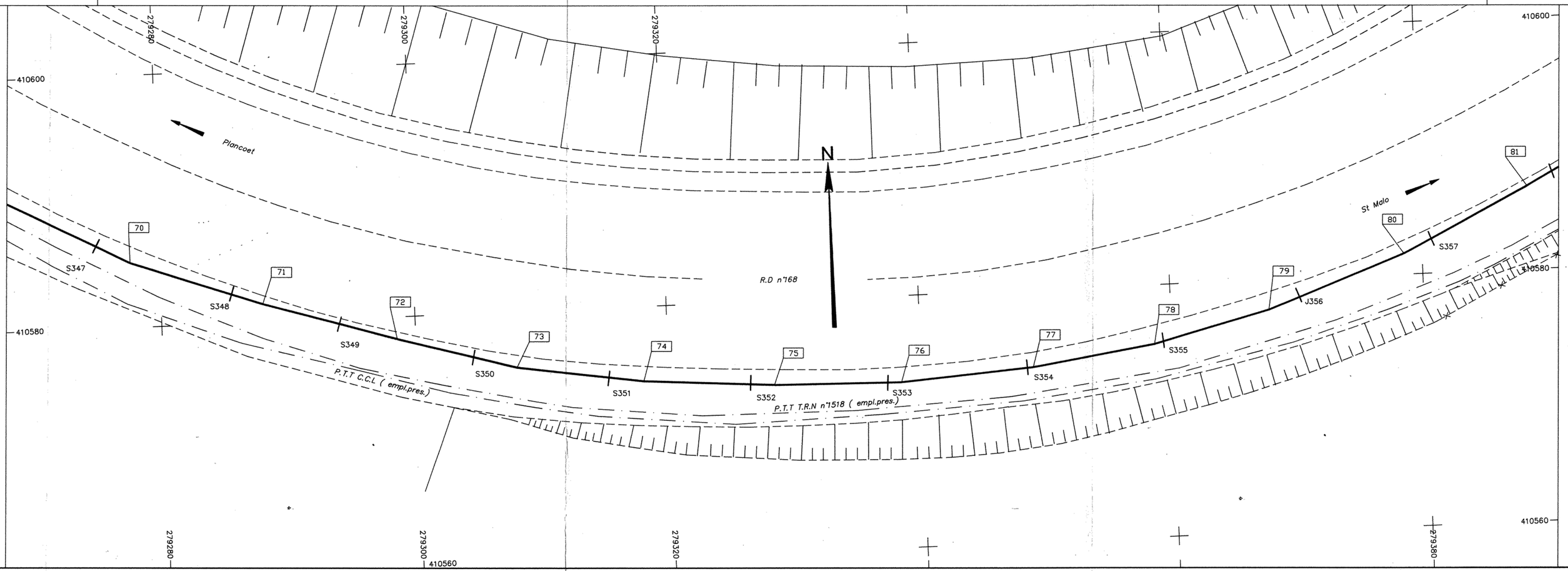

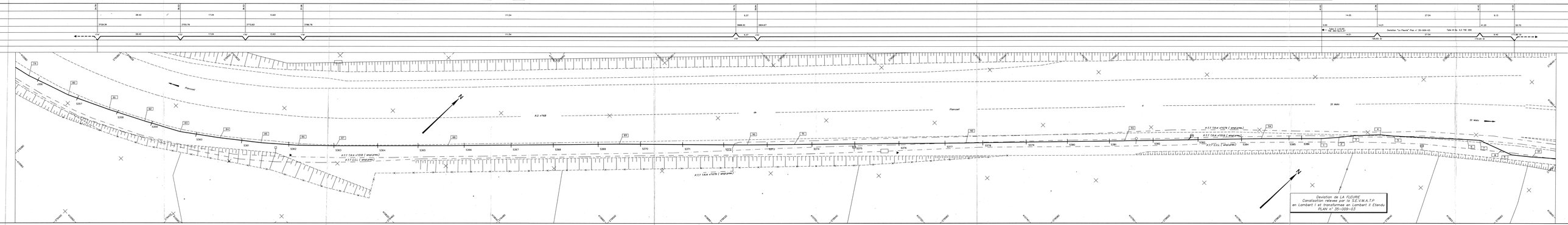
Déviation de LA FLEURIE
Canalisation relevée par le S.E.V.M.A.T.P
en Lambert I et transformée en Lambert II Etendu
PLAN n° 35-009-03
R.D n°168
Planceel
P.C.T T.R.N n°1018 (empiçons)
P.C.T.Cu (empiçons)
P.C.T T.R.N n°1019 (empiçons)
P.C.T T.R.N n°1020 (empiçons)
P.C.T T.R.N n°1021 (empiçons)
20 Mètre
Déviation "La Fleurie" Plan n° 35-009-03
Table N Gp. 43 TRE 290
Ligne 1 (x1,y1)
Ligne 2 (x2,y2)
N: 88 52,5 L1

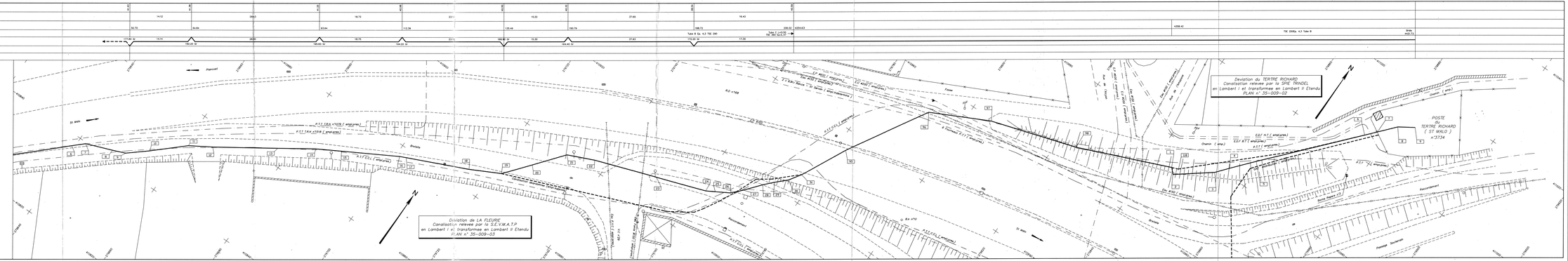
Deviation de LA FLEURIE
Conception réservée par le S.E.V.M.A.T.P
en Lambert I et transformee en Lambert II Etendu
PLAN N° 35-009-03
Deviation du TERTRE RICHARD
Conception réservée par le SPIE FRINDEL
en Lambert I et transformee en Lambert II Etendu
PLAN N° 35-009-02
POSTE
TERTRE RICHARD
(ST MALO)
n°3734
Chemin (priv)
Chemin (priv)
Ancienne Decharge
Nouvelle Decharge
Ancienne Decharge
Nouvelle Decharge
Ancienne Decharge
Nouvelle Decharge