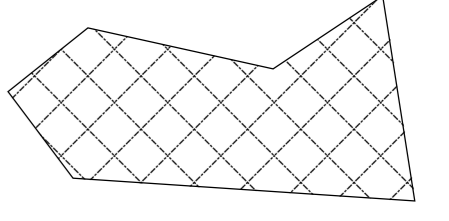
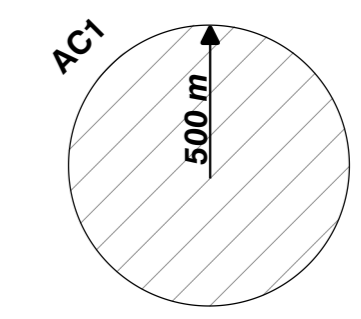
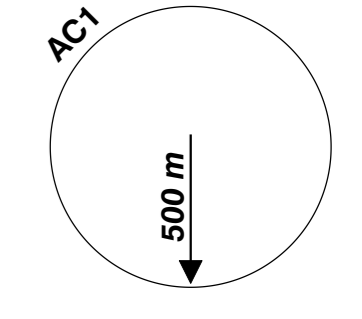
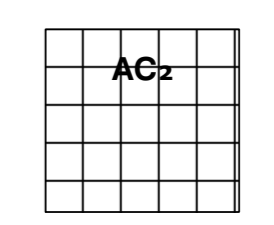
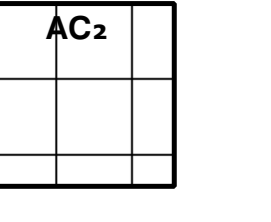
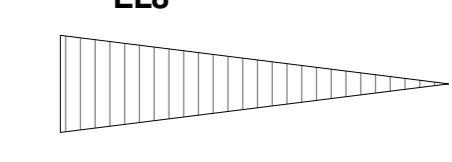
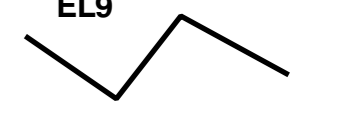
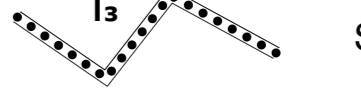


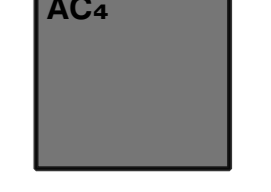
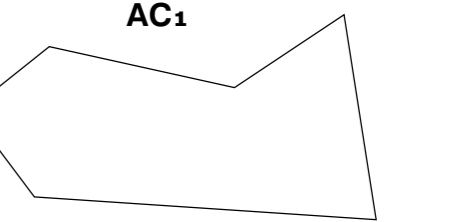





PDA (Périmètre Délimité des Abords)
de l'Eglise de Saint-Jacques
Arrêté préfectoral du 25/06/2020

LEGENDE

- PM2 - Installations classées 
- Servitude de protection des monuments historiques classés et des abords 
- Servitude de protection des monuments historiques inscrits et des abords 
- Servitude de protection des sites et monuments naturels classés 
- Servitude de protection des sites et monuments naturels inscrits 
- Servitude relative aux phares 
- Servitude de passage sur le littoral 
- Servitude relative à la distribution de gaz 
- Servitude relative à la distribution d'énergie électrique 
- Servitude au voisinage des voies ferrées 
- Périmètre SPR 
- Périmètre de PDA 
- Servitude relative à l'alignement des voies nationales départementales ou communales 

PL.U APPROUVÉ PAR LE CONSEIL MUNICIPAL DU 31 MARS 2006
(modifié le 12 mai 2006)
1ère MISE A JOUR LE 12 MARS 2007
2ème MISE A JOUR LE 14 DECEMBRE 2007
3ème MISE A JOUR LE 15 DECEMBRE 2008
4ème MISE A JOUR LE 21 DECEMBRE 2011
5ème MISE A JOUR LE 07 JUILLET 2012
6ème MISE A JOUR LE 31 MAI 2013
7ème MISE A JOUR LE 1 DECEMBRE 2016
8ème MISE A JOUR LE 9 OCTOBRE 2017
9ème MISE A JOUR LE 25 FEVRIER 2020
10ème MISE A JOUR LE 16 SEPTEMBRE 2020
11ème MISE A JOUR LE 14 SEPTEMBRE 2021

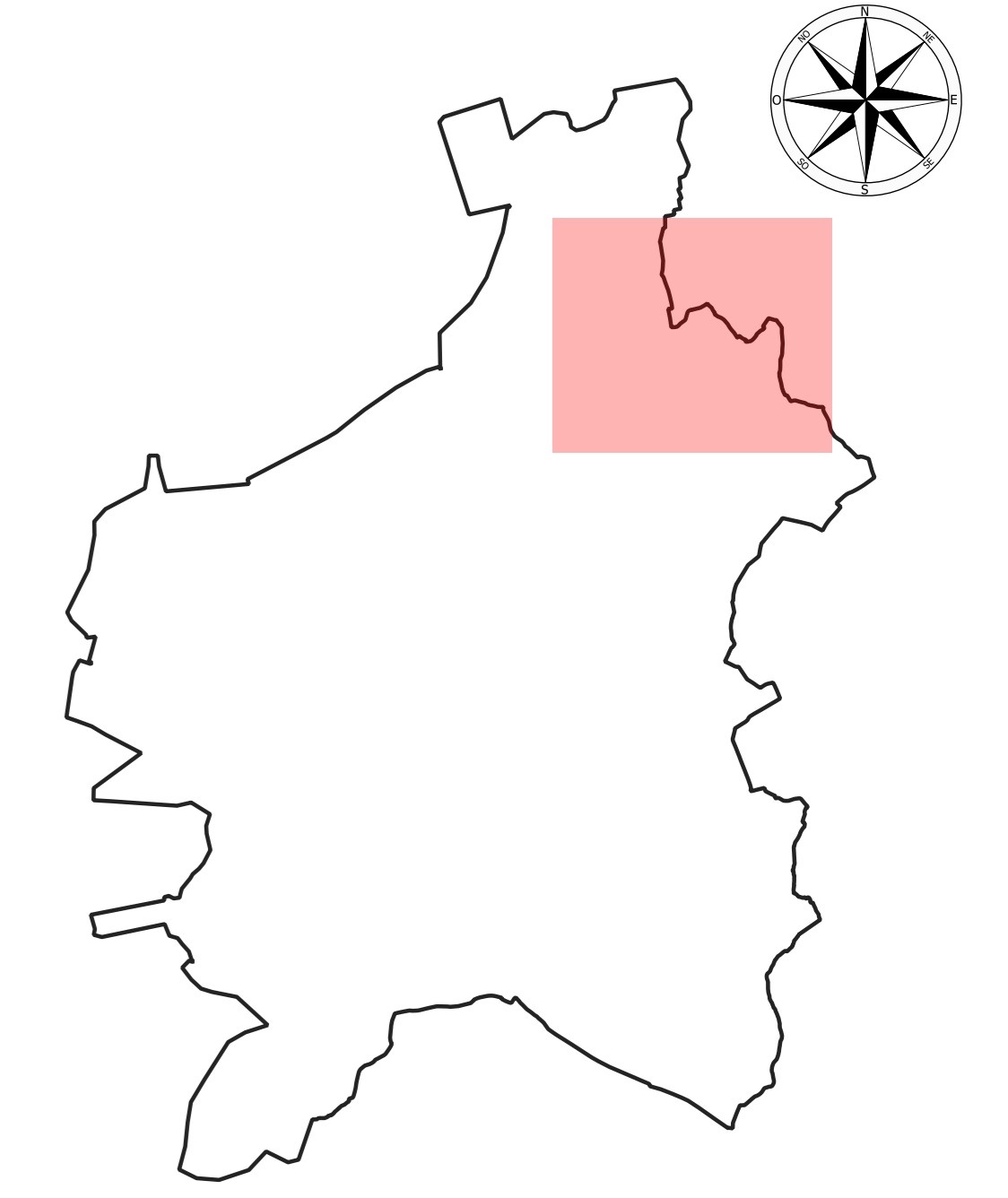
12ème MISE A JOUR LE 2 DECEMBRE 2022

Saint-malo
D.A.U.

Direction de
l'Aménagement
& des Infrastructures

dossier
671P49

ville de Saint-Malo département d'Ille et Vilaine plan local d'urbanisme



6-4 - SERVITUDES D'UTILITE PUBLIQUE
FORMAT D'IMPRESSION : A0

Fort du Naye
BP147 35408
SAINT-MALO
Tel : 02 99 21 53 00

SERVITUDES

Echelle 1/2500 eme
3c