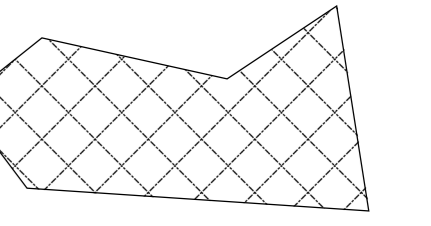
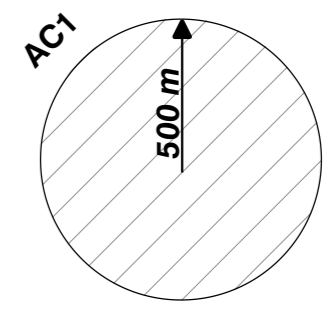


LEGENDE

PM2 - Installations classées

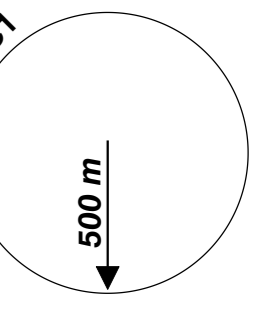


AC1

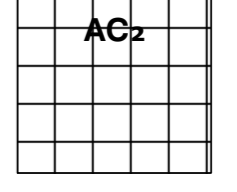


Servitude de protection des monuments historiques classes et des abords

Servitude de protection des monuments historiques inscrits et des abords

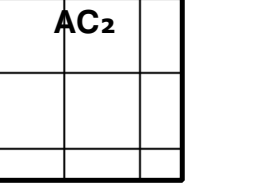


AC2

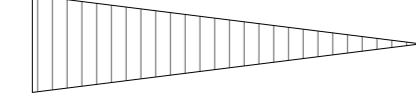


Servitude de protection des sites et monuments naturels classés

Servitude de protection des sites et monuments naturels inscrits

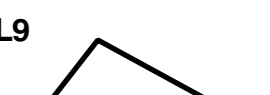


EL8



Servitude relative aux phares

Servitude de passage sur le littoral




I3



Servitude relative à la distribution de gaz

Servitude relative à la distribution d'énergie électrique

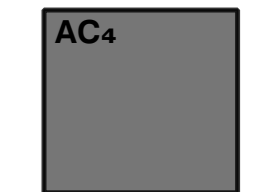


T1

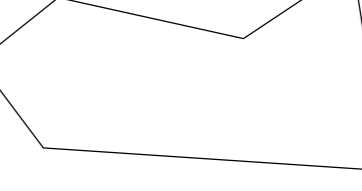


Servitude au voisinage des voies ferrées

Périmètre SPR




AC1



Périmètre de PDA

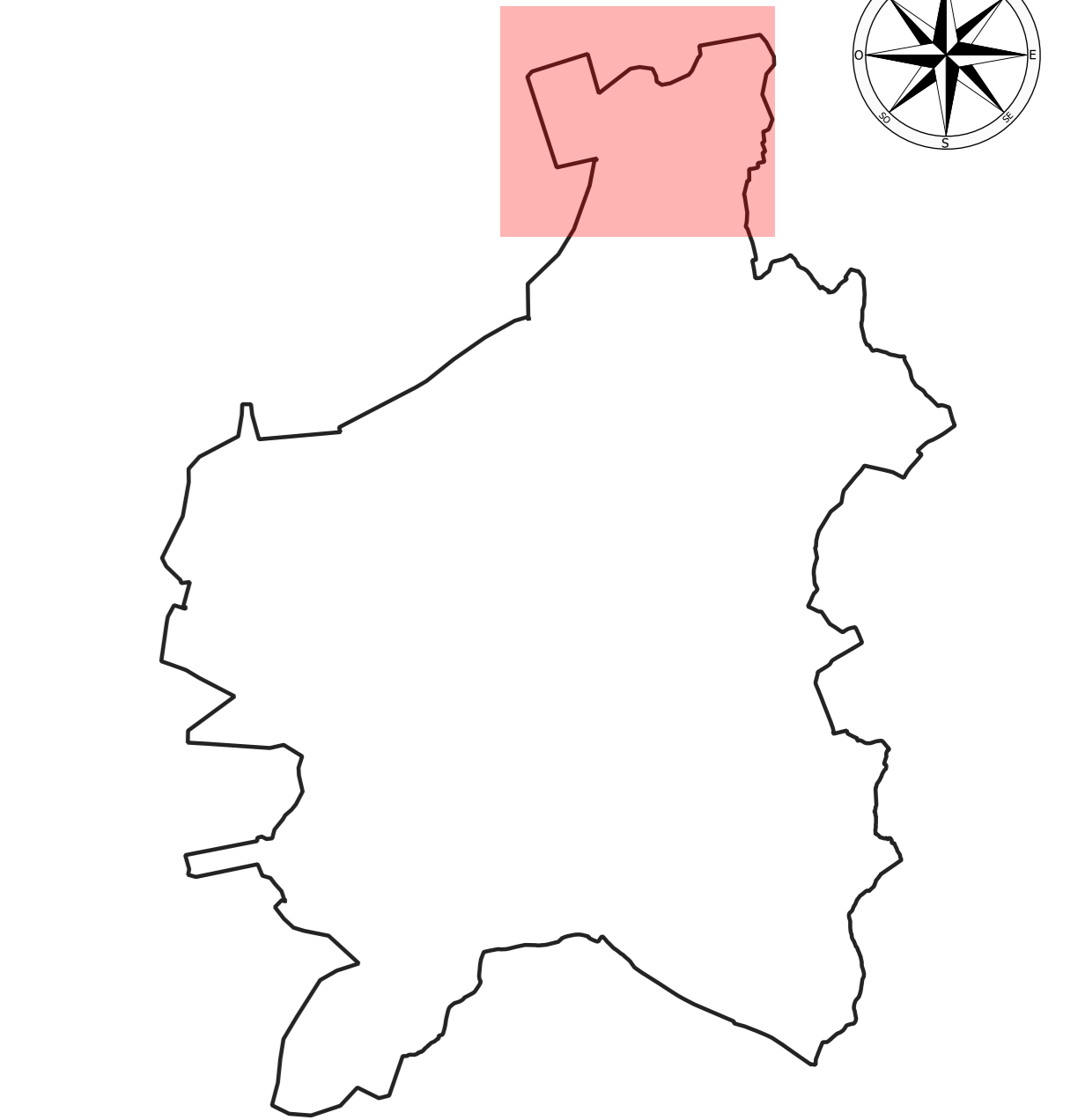
Servitude relative à l'alignement des voies nationales départementales ou communales



- PL.U APPROUVÉ PAR LE CONSEIL MUNICIPAL DU 31 MARS 2006 (modifié le 12 mai 2006)
- 1ère MISE A JOUR LE 12 MARS 2007
- 2ème MISE A JOUR LE 14 DECEMBRE 2007
- 3ème MISE A JOUR LE 15 DECEMBRE 2008
- 4ème MISE A JOUR LE 21 DECEMBRE 2011
- 5ème MISE A JOUR LE 07 JUILLET 2012
- 6ème MISE A JOUR LE 31 MAI 2013
- 7ème MISE A JOUR LE 1 DECEMBRE 2016
- 8ème MISE A JOUR LE 9 OCTOBRE 2017
- 9ème MISE A JOUR LE 25 FEVRIER 2020
- 10ème MISE A JOUR LE 16 SEPTEMBRE 2020
- 11ème MISE A JOUR LE 14 SEPTEMBRE 2021

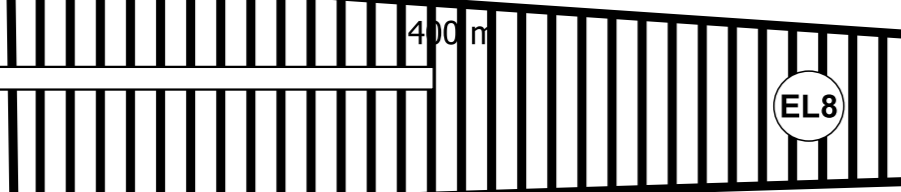
12ème MISE A JOUR LE 2 DECEMBRE 2022

ville de Saint-Malo département d'Ille et Vilaine D.A.U. plan local d'urbanisme



6-4 - SERVITUDES D'UTILITE PUBLIQUE
FORMAT D'IMPRESSION : A0

0 200



(EL8)

Saint-Malo
D.A.U.

Direction de
l'Aménagement
et du Développement

dossier
671P49